

**Legende Bestand:**

- befestigte Fläche mit Art der Befestigung
- Strassenleuchte
- Sinkkasten
- Poller
- Verkehrszeichen
- Schachdeckel
- Hydrant
- Wasserschieber
- Baum
- Zaun
- Hecke
- Mauer
- Höhe

**Planung:**

- Fahrbahn
- Gehweg
- Sicherheitsstreifen
- Rinne
- Hochbord
- Rundbord
- Tiefbord
- Zufahrt Grundstücke
- Bankett / Grünfläche




**Neigungsbruchpunkt mit Angabe von Gefälle (-) und Steigung (+) in Prozent, horizontal gemessene Länge der Gefälle- (Steigungs-) Strecke und Halbmesser**

**0+010.000**

- Profilnummer und Station
- Tiefpunkt
- Hochpunkt
- Fahrbahnquerneigung
- Leuchtenstandorte nachrichtlich von Rheinergie übernommen

**Hinweis:**  
Die Lage der Versorgungsleitungen (Gas, Wasser, Strom, Fernmeldeleitung etc.) ist nachrichtlich eingetragen und vor Baubeginn bei den Versorgungsträgern abzufragen! Leitungskreuzungen sind mit den Versorgungsträgern abzustimmen.

# Ausführungsplanung

 <b>Gemeinde Kürten</b>		Auftraggeber:
Maßnahme:		(Ort, Datum, Unterschrift)
<h2>Nachmaliger Ausbau Jahnstraße</h2>		
Darstellung:		
<h3>Lageplan Straßenbau Jahnstraße</h3>		
Maßstab: 1 : 250	Höhensystem: NHN 2016	Lagebezugs-system: UTM
Planersteller:	 <b>INGENIEURBÜRO OSTERHAMMEL GMBH</b> Ein Unternehmen der itp Ingenieur GmbH	
Redwitzstraße 7 50937 Köln Tel.: 0221 / 292724 - 0 E-Mail: info@itp-gruppe.de Web: www.osterhammel.de	Projekt-Nr.: N_3182	Anlage-Nr.: LP-001
Blatt-Nr.: 01	bearbeitet: i.A. Roosen	gezeichnet: i.A. Kammerer
gesehen: i.V. 	Jan. 2022	Jan. 2022